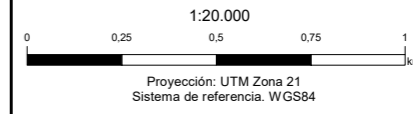


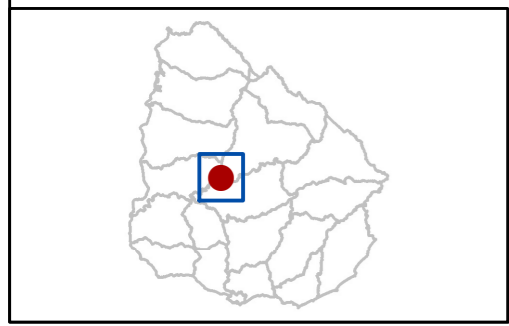
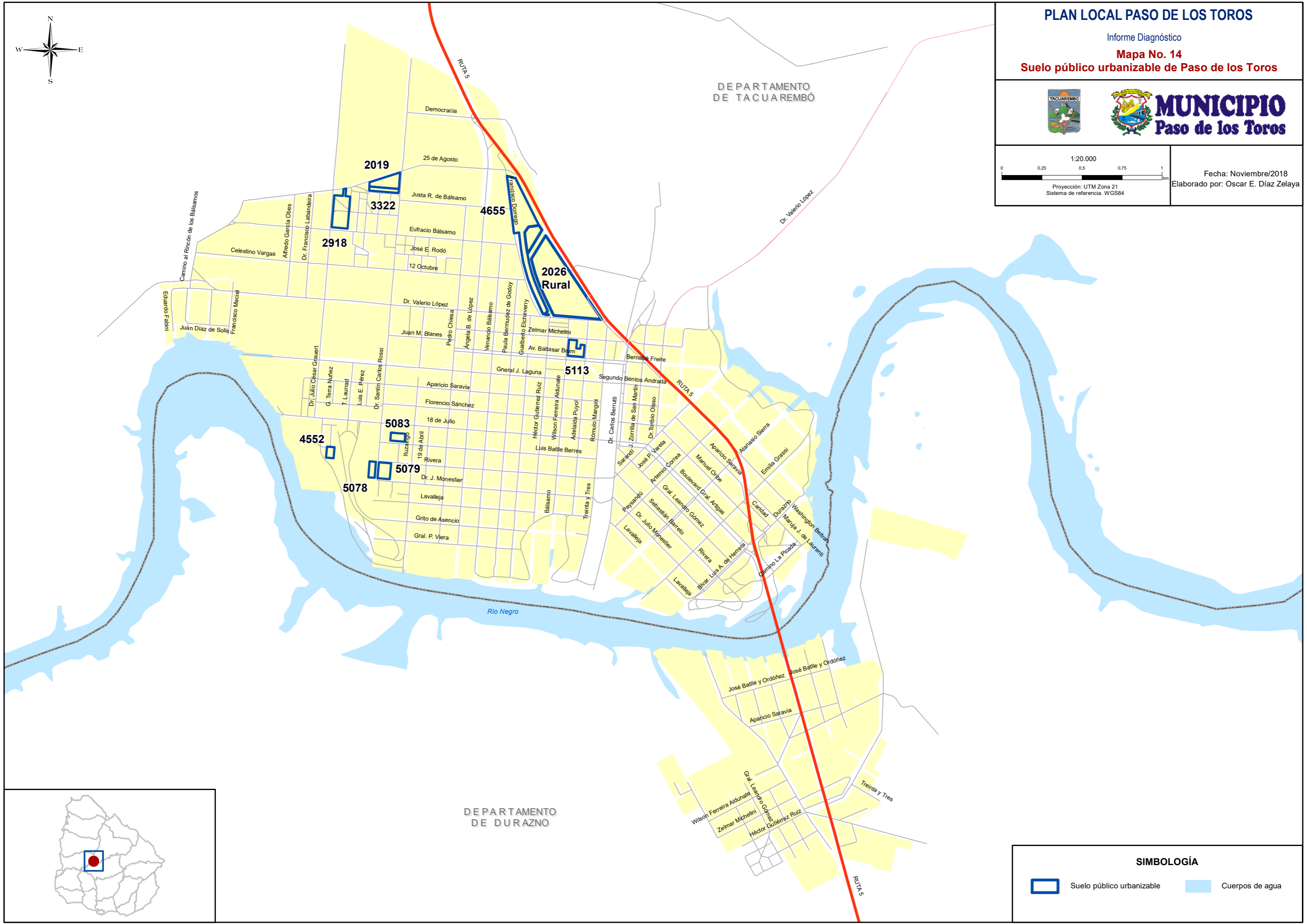
# PLAN LOCAL PASO DE LOS TOROS

Informe Diagnóstico



**Mapa No. 14**  
**Suelo público urbanizable de Paso de los Toros**



Fecha: Noviembre/2018  
Elaborado por: Oscar E. Díaz Zelaya



### SIMBOLOGÍA

	Suelo público urbanizable		Cuerpos de agua
---	---------------------------	---	-----------------